
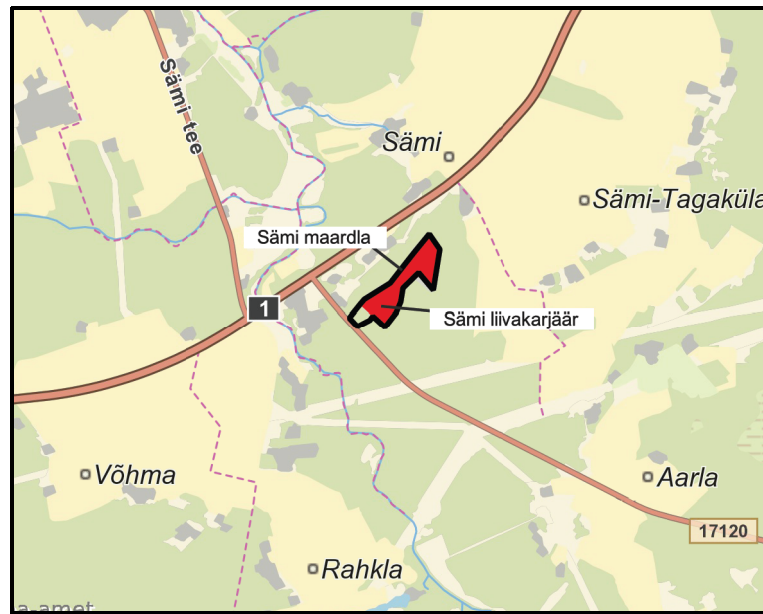


ASENDISKEEM M 1:50 000
Kaardileht Rakvere, nr 6434



MÄEERALDISE PIIRIPUNKTIDE
KOORDINAADID

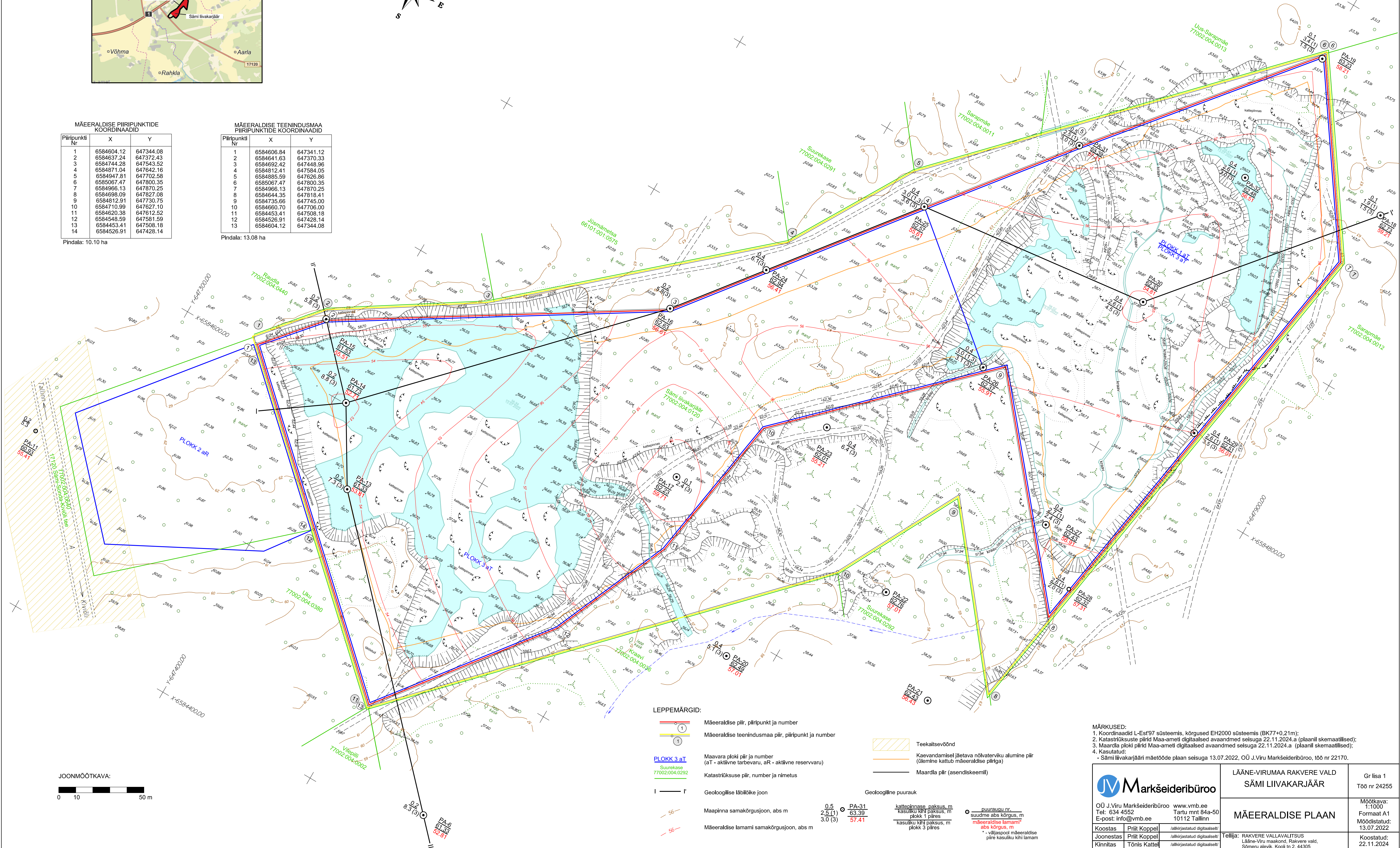
Piiripunkti Nr	X	Y
1	6584604.12	647344.08
2	6584637.24	647372.43
3	6584744.28	647543.52
4	6584871.04	647642.16
5	6584947.51	647702.58
6	6585067.47	647800.35
7	6584966.13	647870.25
8	6584698.09	647827.08
9	6584812.91	647730.75
10	6584710.99	647627.10
11	6584620.38	647612.52
12	6584548.59	647581.59
13	6584453.41	647508.18
14	6584526.91	647428.14

Pindala: 10.10 ha

MÄEERALDISE TEENINDUSMAA
PIIRIPUNKTIDE KOORDINAADID

Piiripunkti Nr	X	Y
1	6584606.84	647341.12
2	6584641.63	647370.33
3	6584692.42	647448.96
4	6584812.41	647584.05
5	6584885.59	647626.86
6	6585067.47	647800.35
7	6584966.13	647870.25
8	6584644.35	647818.41
9	6584735.66	647745.00
10	6584660.70	647706.00
11	6584453.41	647508.18
12	6584526.91	647428.14
13	6584604.12	647344.08

Pindala: 13.08 ha



LEPPEMÄRGID:

- Mäeeraldis piir, piiripunkt ja number
- Mäeeraldis teenindusmaa piir, piiripunkt ja number
- Maavara plokki piir ja number
(aT - aktiivne tarbevara, aR - aktiivne reservvaru)
- Katastrilise piiri, number ja nimetus
- Geoloogilise läbilõike joon
- Maapinna samakõrgusjoon, abs m
- Mäeeraldis lamani samakõrgusjoon, abs m



- Kaevandamisel jäetava nõlvateriku alumine piir
(ülemine kattub mäeeraldis piiriga)
- Maardla piir (asendiskeemil)

Geoloogiline puurauk

- kattumise paksus, m
- kasuliku kihi paksus, m
- kasuliku kihi paksus, m
- piiripunkti nr.
- suudme abs kõrgus, m
- maeeraldis lamani
- abs kõrgus, m
- väljaspool mäeeraldis
piire kasuliku kihi lamani

- MÄRKUSED:
- Koordinaadid L-Est'97 süsteemis, kõrgused EH2000 süsteemis (BK77+0.21m);
 - Katastriliste piiride Maa-ameti digitaalsed avaandmed seisuga 22.11.2024.a (plaanil skemaatilised);
 - Maardla plokki piirid Maa-ameti digitaalsed avaandmed seisuga 22.11.2024.a (plaanil skemaatilised);
 - Kasutatud:
- Sõmeri liivakarjääri määrdõde plaan seisuga 13.07.2022, OÜ J.Viru Markseidibüroo, l55 nr 22170.

LÄÄNE-VIRUMAA RAKVERE VALD SÄMI LIIVAKARJÄÄR		Gr lisa 1 Töö nr 24255
MÄEERALDISE PLAAN		Mõõtka: 1:1000 Formaat A1 Moodustatud: 13.07.2022
OÜ J.Viru Markseidibüroo Täht 634 4552 E-post: info@ymb.ee		Koostas: Priit Koppel Joonestas: Priit Koppel Kinnitas: Tõnis Kattel
www.vmb.ee Täht mnt 84a-50 10112 Tallinn		Koostatud: 22.11.2024
Tellijä: RAKVERE VALLAVALITSUS Lääne-Viru maakond, Rakvere vald, Sõmeri alevik, Kooli tn 2, 44305		